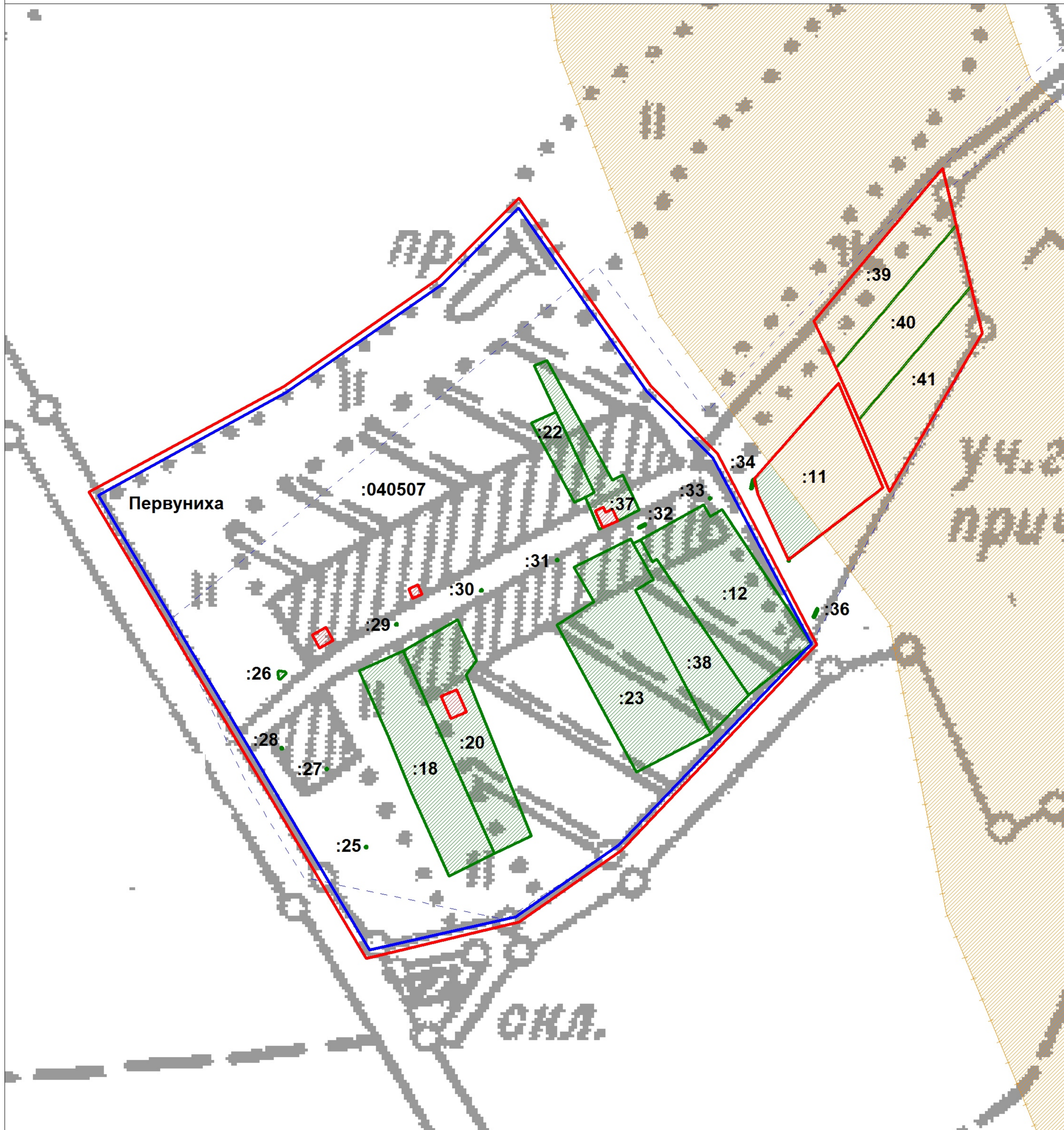


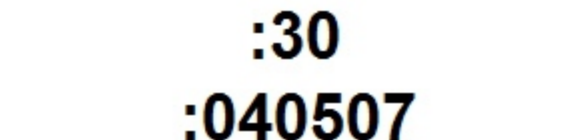

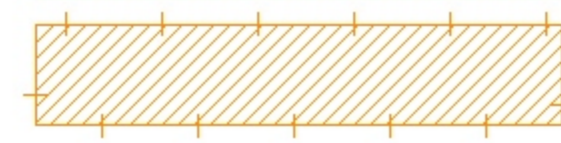




КАРТА (СХЕМА)
границ населенного пункта д. Первуниха
Илья-Высоковского сельского поселения
Пучежского муниципального района
Ивановской области



УСЛОВНЫЕ ОБОЗНАЧЕНИЯ:

-  Граница населенного пункта по сведениям ГКН
-  Изменяемая граница населенного пункта
-  Надписи кадастрового номера земельного участка
-  Надписи кадастрового номера кадастрового квартала
-  Земельные участки границы которых установлены в соответствии с законодательством
-  Охранная зона р. Волги
-  Граница кадастрового квартала